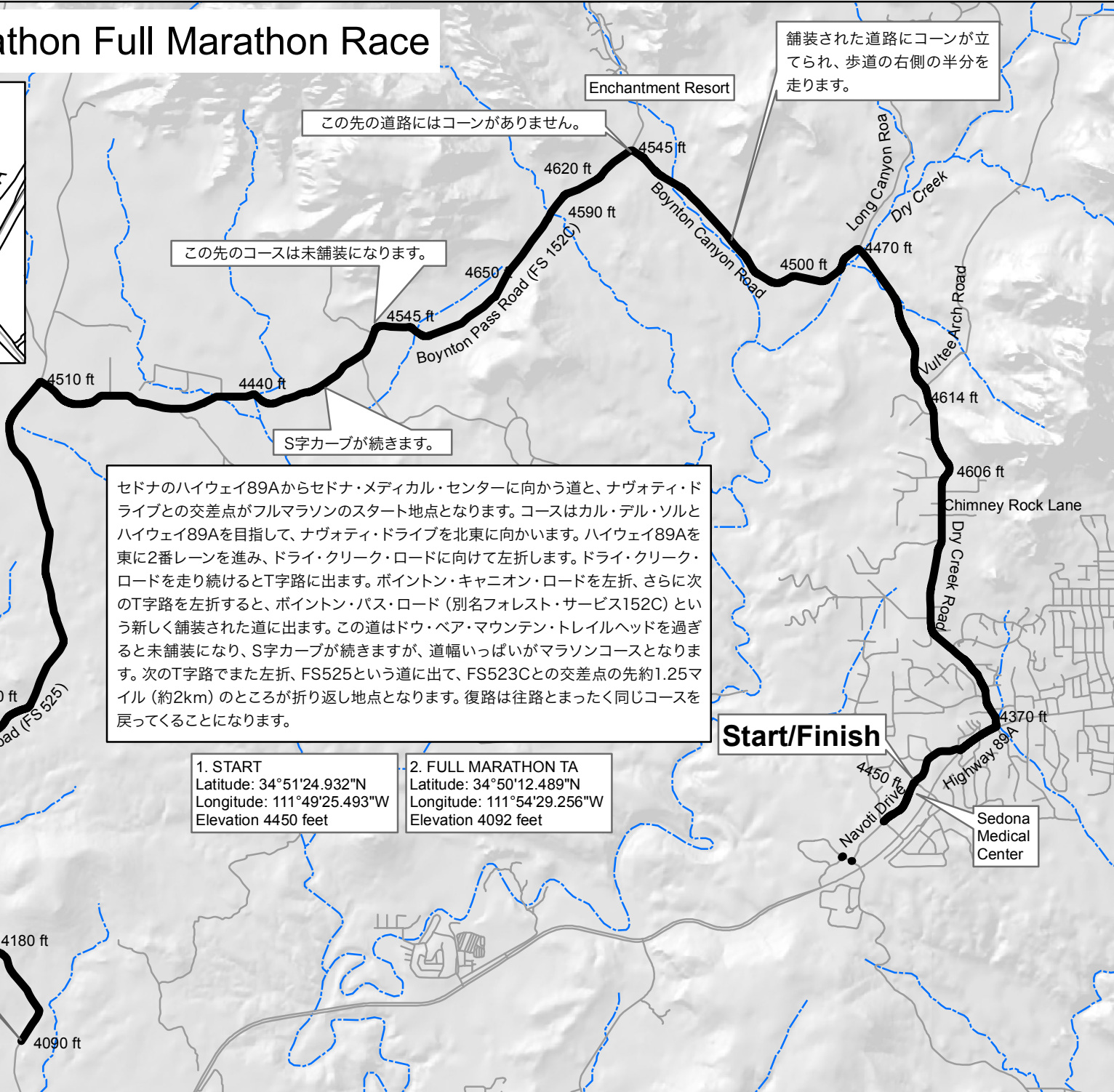
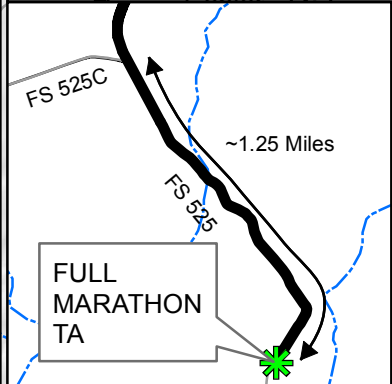
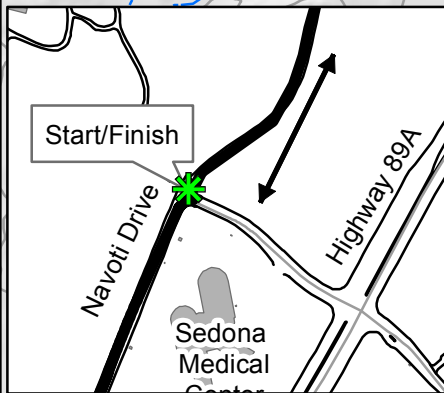




Sedona Marathon Full Marathon Race



舗装された道路にコーンが立てられ、歩道の右側の半分を走ります。

この先の道路にはコーンがありません。

この先のコースは未舗装になります。

S字カーブが続きます。

セドナのハイウェイ89Aからセドナ・メディカル・センターに向かう道と、ナヴォティ・ドライブとの交差点がフルマラソンのスタート地点となります。コースはカル・デル・ソルとハイウェイ89Aを目指して、ナヴォティ・ドライブを北東に向かいます。ハイウェイ89Aを東に2番レーンを進み、ドライ・クリーク・ロードに向けて左折します。ドライ・クリーク・ロードを走り続けるとT字路に出ます。ポイントン・キャニオン・ロードを左折、さらに次のT字路を左折すると、ポイントン・パス・ロード（別名フォレスト・サービス152C）という新しく舗装された道に出ます。この道はドウ・ベア・マウンテン・トレイルヘッドを過ぎると未舗装になり、S字カーブが続きますが、道幅いっぱいがマラソンコースとなります。次のT字路でまた左折、FS525という道に出て、FS523Cとの交差点の先約1.25マイル（約2km）のところが折り返し地点となります。復路は往路とまったく同じコースを戻ってくるようになります。

1. START
Latitude: 34°51'24.932"N
Longitude: 111°49'25.493"W
Elevation 4450 feet

2. FULL MARATHON TA
Latitude: 34°50'12.489"N
Longitude: 111°54'29.256"W
Elevation 4092 feet

折り返し地点

1 inch = 0.75 miles

